

RYTINA Č. 334

Souřadnice:

50°49'47.039" severní šířky, 14°49'8.807" východní délky

50.8297331N, 14.8191131E

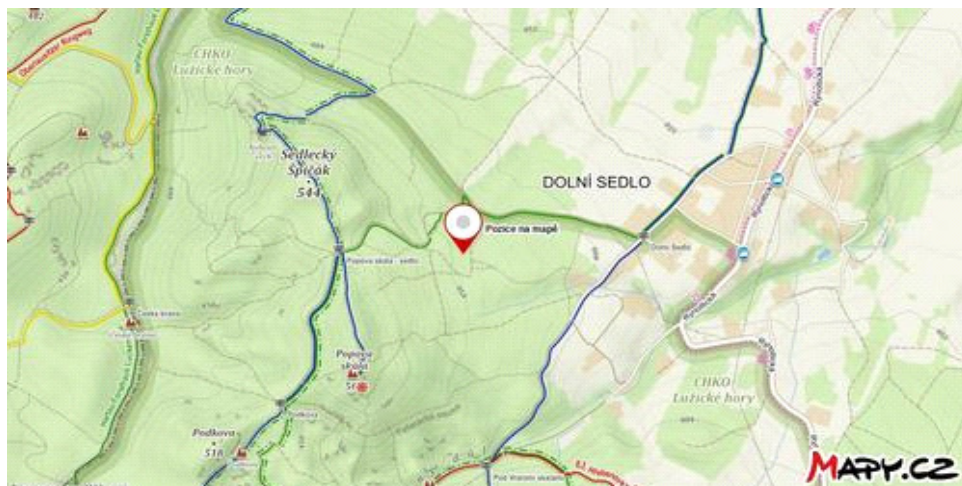
Místo nálezů: lesní cesta Styčná, Trojúhelník, Posvátná hora

Poznámka:

Na kameni lze rozpoznat několik tváří.



Obrázek č. 1



Obrázek č. 2

RYTINA Č. 335

DVOJICE Č. 50

Souřadnice:

50°49'46.952" severní šířky, 14°49'8.494" východní délky

50.8297089N, 14.8190261E

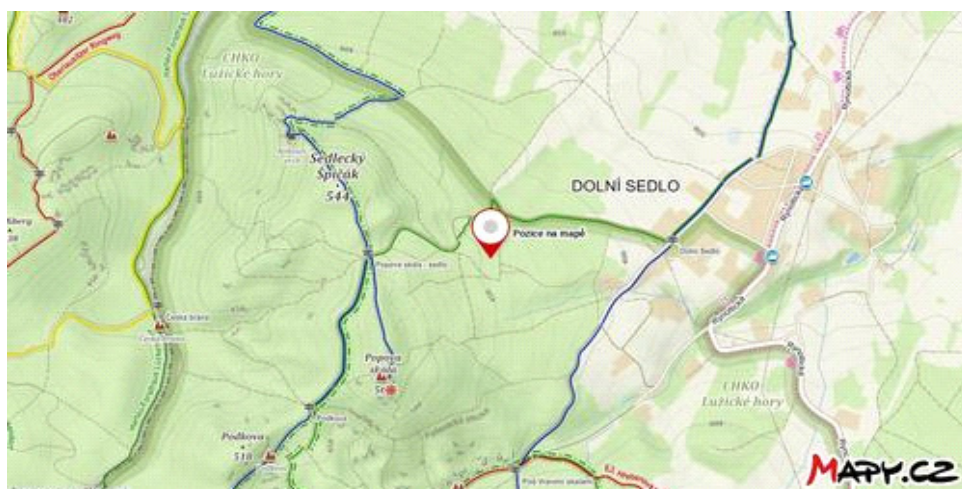
Místo nálezu: lesní cesta Styčná, Trojúhelník, Posvátná hora

Poznámka:

Vedle dvou hlavních tvářů lze rozpoznat i tváře další. Dělicí rýha může být také odtokový žlábek.



Obrázek č. 1



Obrázek č. 2

RYTINA Č. 336

PROSTÉ ZKŘÍŽENÍ Č. 42

Souřadnice:

50°49'46.571" severní šířky, 14°49'9.232" východní délky

50.8296031N, 14.8192311E

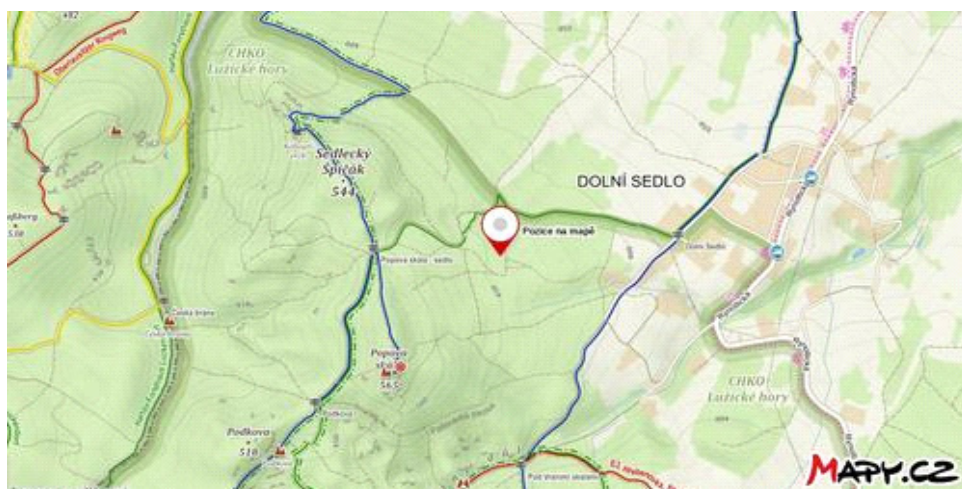
Místo nálezu: lesní cesta Styčná, Trojúhelník, Posvátná hora

Poznámka:

Na kameni lze rozeznat několik tváří (hlavní je v horní pravé části kamene) a také značky prostého zkřížení.



Obrázek č. 1



Obrázek č. 2

RYTINA Č. 337

DVOJICE Č. 48

Souřadnice:

50°49'46.747" severní šířky, 14°49'9.088" východní délky

50.8296519N, 14.8191911E

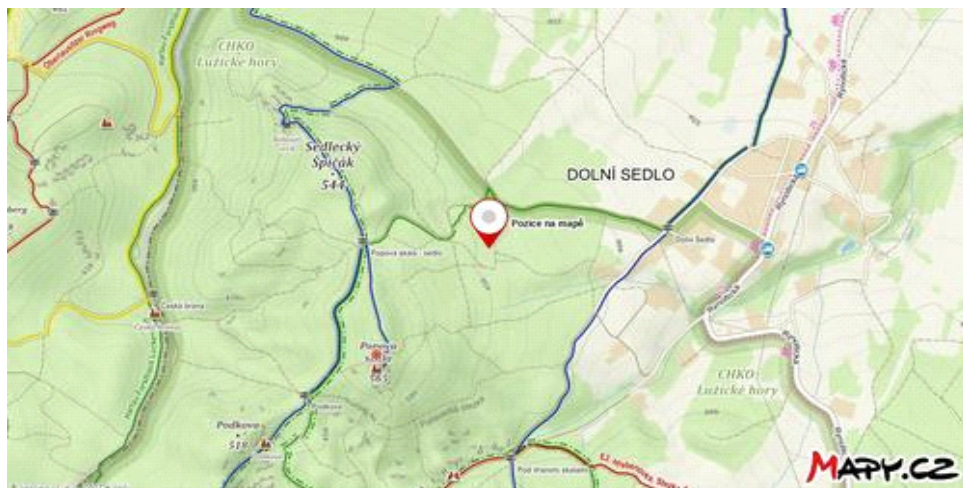
Místo nálezů: lesní cesta Styčná, Trojúhelník, Posvátná hora

Poznámka:

Kámen patrně představuje sochu o dvou hlavních (zvířecích) hlavách. Lze na něm rozpoznat i jiné tváře a také několik rysek, nejsou-li pozdějšího původu.



Obrázek č. 1



Obrázek č. 2

RYTINA Č. 338
PTÁK Č. 70
(holubice)
TROJÚHELNÍK Č. 34

Souřadnice:

50°49'46.657" severní šířky, 14°49'9.325" východní délky

50.8296269N, 14.8192569E

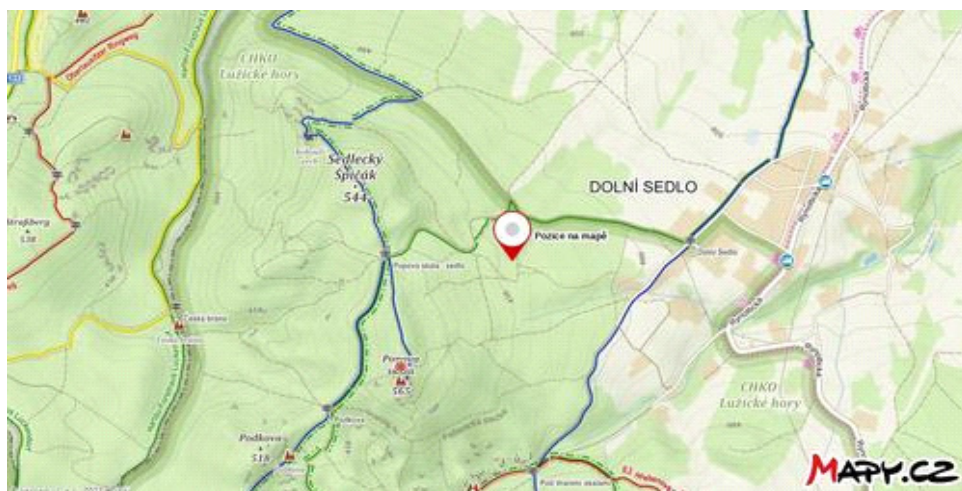
Místo nálezů: lesní cesta Styčná, Trojúhelník, Posvátná hora

Poznámka:

Kámen jako celek představuje sošku ptáka (hlavu má vpravo nahoře). Rozpoznat lze i další tváře.



Obrázek č. 1



Obrázek č. 2

RYTINA Č. 339
SLUNEČNÍ KRUŽNICE Č. 70
(kotouč)
TROJÚHELNÍK Č. 114

Souřadnice:

50°49'46.758" severní šířky, 14°49'9.556" východní délky

50.8296550N, 14.8193211E

Místo nálezu: lesní cesta Styčná, Trojúhelník, Posvátná hora

Poznámka:

Na kameni lze rozpoznat několik tváří; pod slunečním kotoučem se lze na jeho okraji vlevo rozpoznat drobné trojúhelníky.



Obrázek č. 1



Obrázek č. 2

RYTINA Č. 340

Souřadnice:

50°49'46.772" severní šířky, 14°49'9.660" východní délky

50.8296589N, 14.8193500E

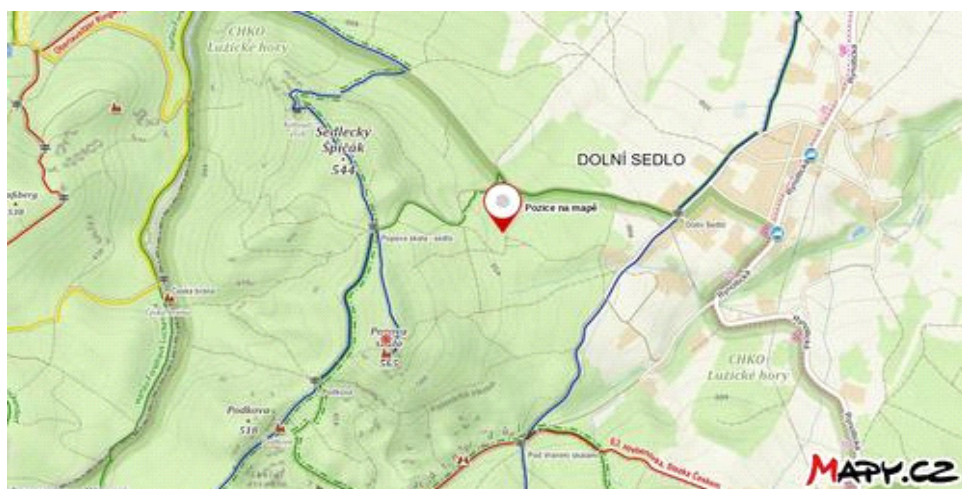
Místo nálezů: lesní cesta Styčná, Trojúhelník, Posvátná hora

Poznámka:

Kámen zřejmě představuje sochu nějakého dravého zvířete. Na kameni lze rozpoznat několik dalších tváří.



Obrázek č. 1



Obrázek č. 2

RYTINA Č. 341

Souřadnice:

50°49'48.212" severní šířky, 14°49'11.575" východní délky

50.8300589N, 14.8198819E

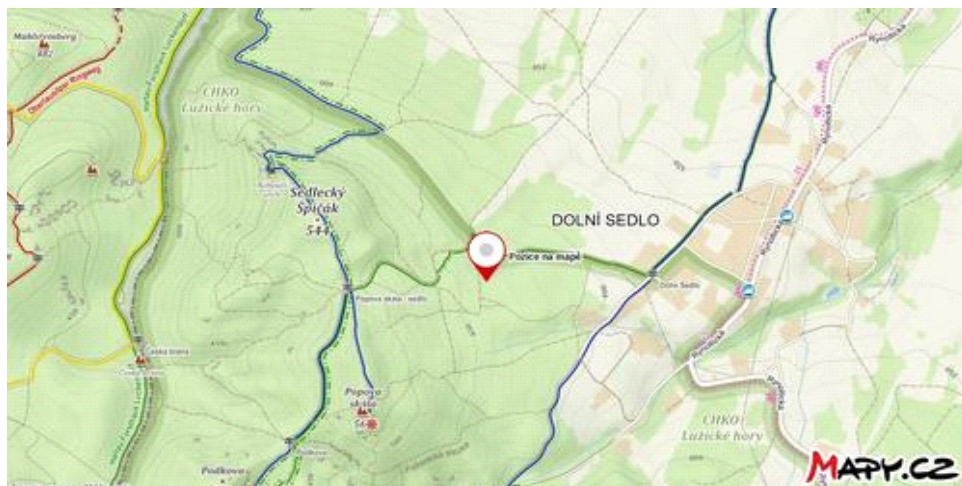
Místo nálezu: lesní cesta Styčná, Posvátná hora

Poznámka:

Na kameni lze rozpoznat několik tváří. Zda něco kámen představuje i jako celek, není jasné.



Obrázek č. 1



Obrázek č. 2

RYTINA Č. 342

Souřadnice:

50°49'47.860" severní šířky, 14°49'11.510" východní délky

50.8299611N, 14.8198639E

Místo nálezů: lesní cesta Styčná, Posvátná hora

Poznámka:

Na kameni lze bezpečně rozpoznat velkotvář.



Obrázek č. 1



Obrázek č. 2

RYTINA Č. 343

Souřadnice:

50°49'54.048" severní šířky, 14°49'8.605" východní délky

50.8316800N, 14.8190569E

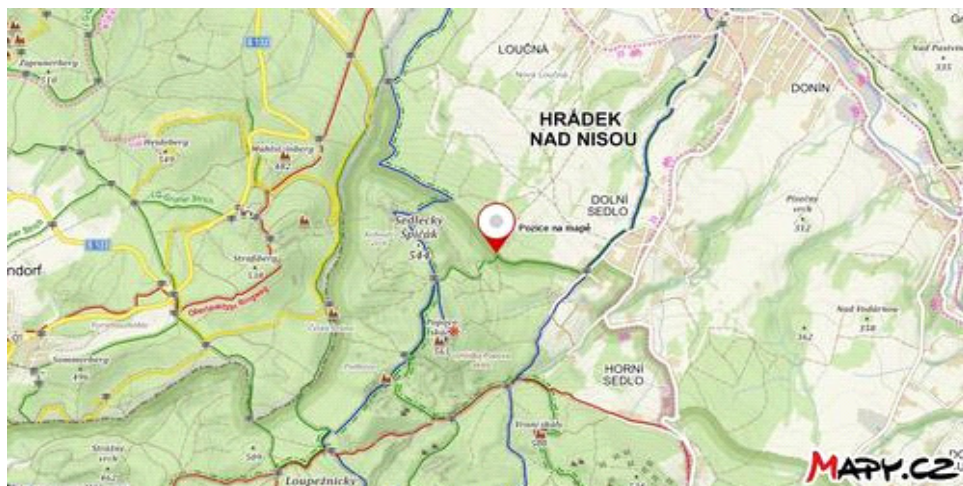
Místo nálezu: lesní cesta Styčná, Posvátná hora

Poznámka:

Kromě hlavní podobizny lze na kameni rozpoznat několik dalších tváří.



Obrázek č. 1



Obrázek č. 2

RYTINA Č. 344

Souřadnice:

50°49'47.982" severní šířky, 14°49'11.230" východní délky

50.8299950N, 14.8197861E

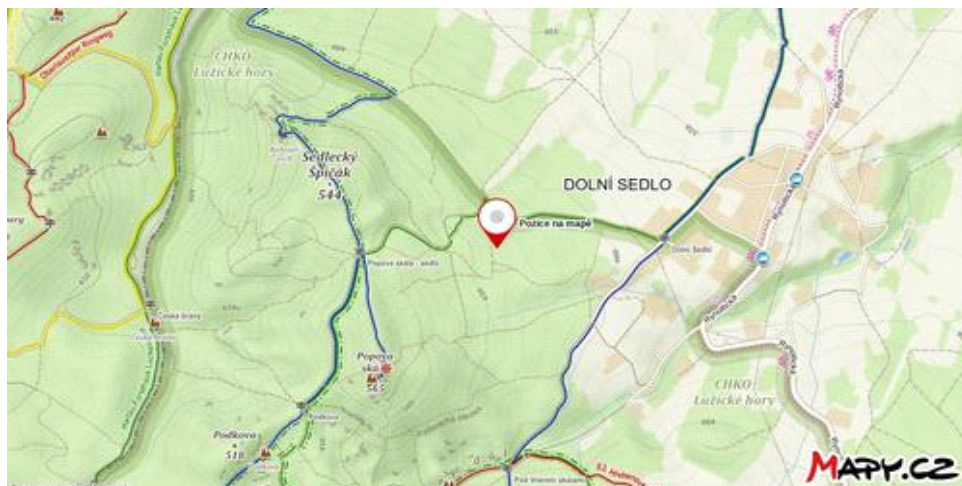
Místo nálezů: lesní cesta Styčná, Posvátná hora

Poznámka:

Při zvětšení snímku lze na kameni rozpoznat několik tváří.



Obrázek č. 1



Obrázek č. 2

RYTINA Č. 345

Souřadnice:

50°49'48.212" severní šířky, 14°49'11.575" východní délky

50.8300589N, 14.8198819E

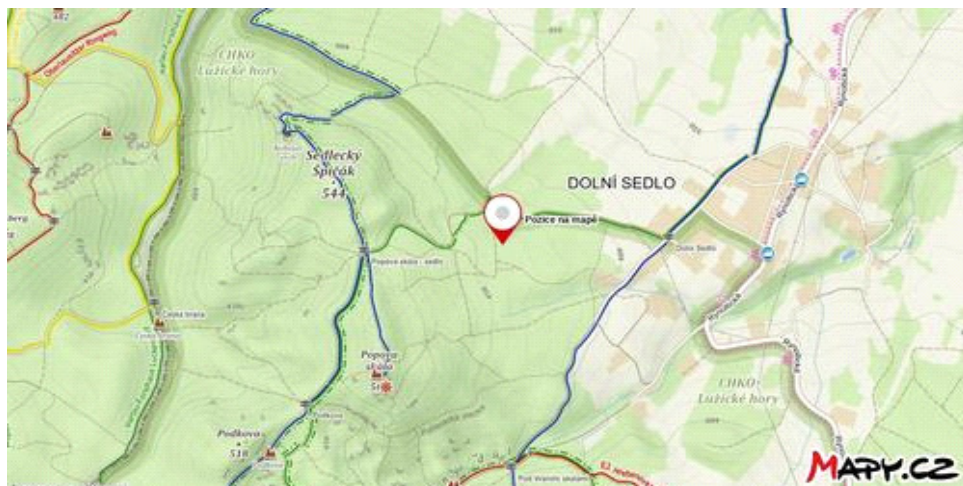
Místo nálezů: lesní cesta Styčná, Posvátná hora

Poznámka:

Kámen snad představuje hlavu dravého zvířete (divoké kočky, medvěda – nahoře s ušima). Rozpoznat lze na ní několik dalších tváří.



Obrázek č. 1



Obrázek č. 2

RYTINA Č. 346

Souřadnice:

50°49'48.234" severní šířky, 14°49'11.312" východní délky

50.8300650N, 14.8198089E

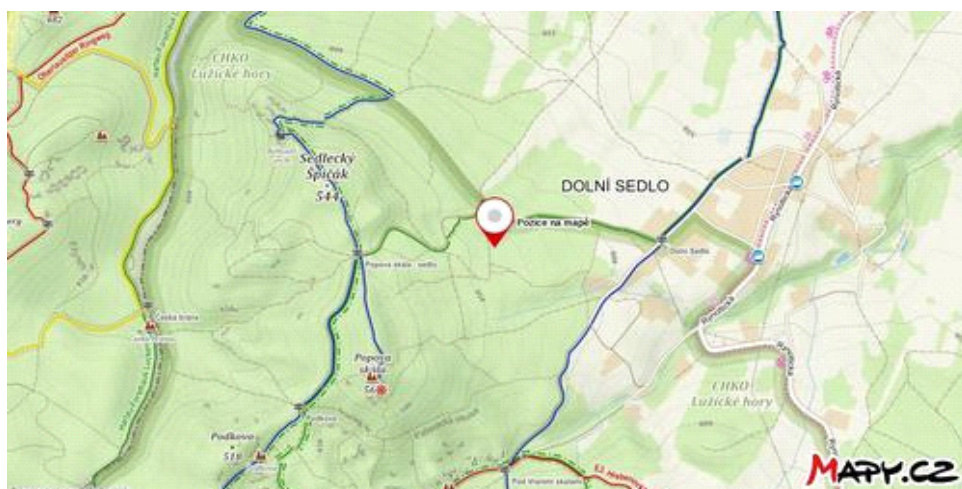
Místo nálezu: lesní cesta Styčná, Posvátná hora

Poznámka:

Na kameni lze rozpoznat několik tváří. Jako celek může kámen představovat i sochu zvířete (hlavu má vpravo dole – snad jde želvu či tura).



Obrázek č. 1



Obrázek č. 2

RYTINA Č. 347

Souřadnice:

50°49'51.802" severní šířky, 14°49'23.617" východní délky

50.8310561N, 14.8232269E

Místo nálezu: lesní cesta Sedelská, Posvátná hora

Poznámka:

Na kameni lze rozpoznat několik tváří.



Obrázek č. 1



Obrázek č. 2

RYTINA Č. 348

Souřadnice:

50°50'38.605" severní šířky, 14°48'29.578" východní délky

50.8440569N, 14.8082161E

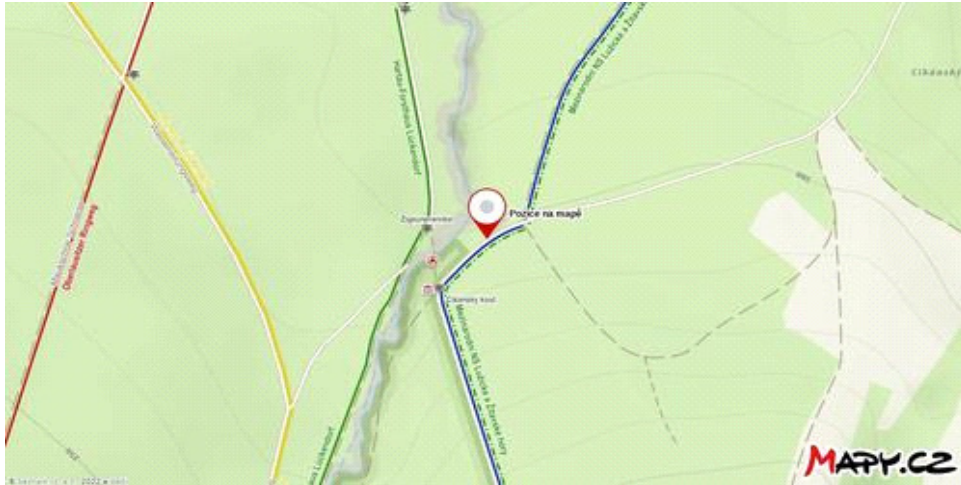
Místo nálezů: lesní cesta Barbořina

Poznámka:

Na kameni lze kromě velkého obličje (vlevo) rozpoznat i několik tváří menších.



Obrázek č. 1



Obrázek č. 2

RYTINA Č. 349

SLUNEČNÍ ČÁRY Č. 28

Souřadnice:

50°49'30.248"N, 14°48'7.301"E

50.8250689N, 14.8020281E

Místo nálezu: lesní cesta Žlebská (nad lesním rozcestím U kančí hlavy), Dlouhý žleb

Poznámka:

Hlavní tvář je na levém okraji kamene; rozpoznat lze ještě další tváře. Zhruba uprostřed se nejspíše nacházejí sluneční čáry.



Obrázek č. 1



Obrázek č. 2

RYTINA Č. 350
(pukající vejce)
PROSTÉ ZKŘÍŽENÍ Č.173

Souřadnice:

50°49'59.498" severní šířky, 14°47'59.694" východní délky

50.8331939N, 14.7999150E

Místo nálezů: pole Český spád, lesní cesta Zadní-Rücker Weg, Poutní hora-Straßberg, Německo

Poznámka:

Kámen v pozadí by mohl představovat pukající vejce (naseďčovala by tomu na něm vyrytá podobizna ptáka v dolní třetině vejce), na kameni v popředí snad totéž a lze na něm stejně jako na vejci rozpoznat tváře (zde na políčkách, vymezených čarami) i značky prostého zkřížení.



Obrázek č. 1



Obrázek č. 2

RYTINA Č.351

Souřadnice:

50°49'59.527" severní šířky, 14°47'59.492" východní délky

50.8332019N, 14.7998589E

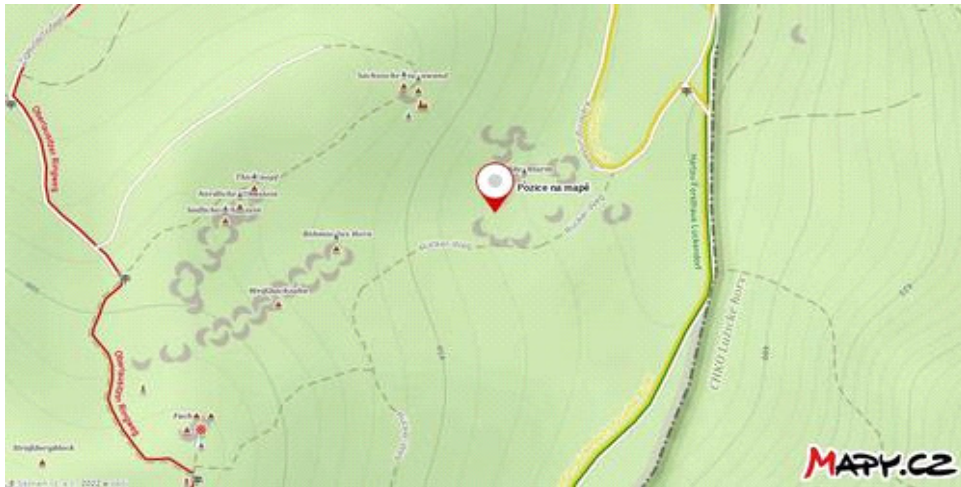
Místo nálezů: pole Český spád, lesní cesta Zadní-Rücker Weg, Poutní hora-Straßberg, Německo

Poznámka:

Ležící socha s hlavou vlevo a o několika dalších tvářích.



Obrázek č. 1



Obrázek č. 2

RYTINA Č. 352

Souřadnice:

50°49'59.869" severní šířky, 14°47'58.099" východní délky

50.8332969N, 14.7994719E

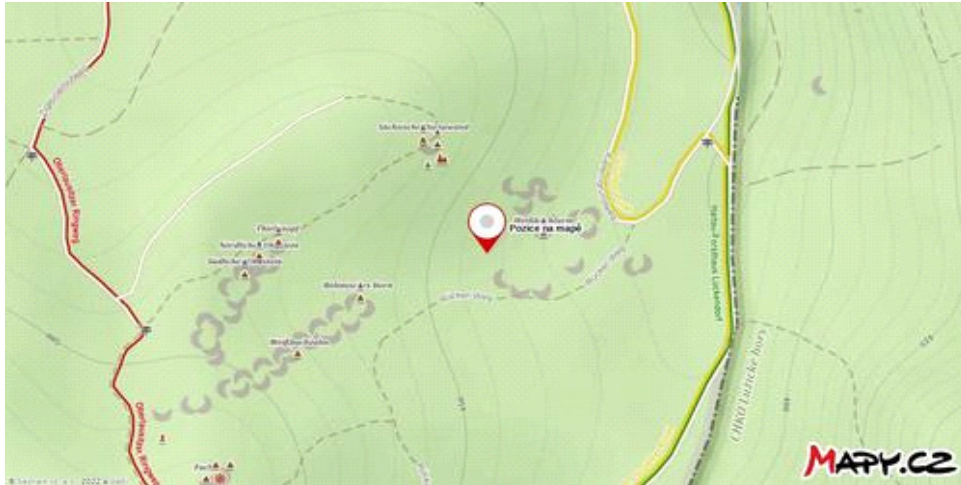
Místo nálezů: pole Český spád, lesní cesta Zadní-Rücker Weg, Poutní hora-Straßberg, Německo

Poznámka:

Na kameni je vyryto několik tváří (vpravo snad i sovy).



Obrázek č. 1



Obrázek č. 2

RYTINA Č. 353

Souřadnice:

50°49'59.905" severní šířky, 14°47'59.370" východní délky

50.8333069N, 14.7998250E

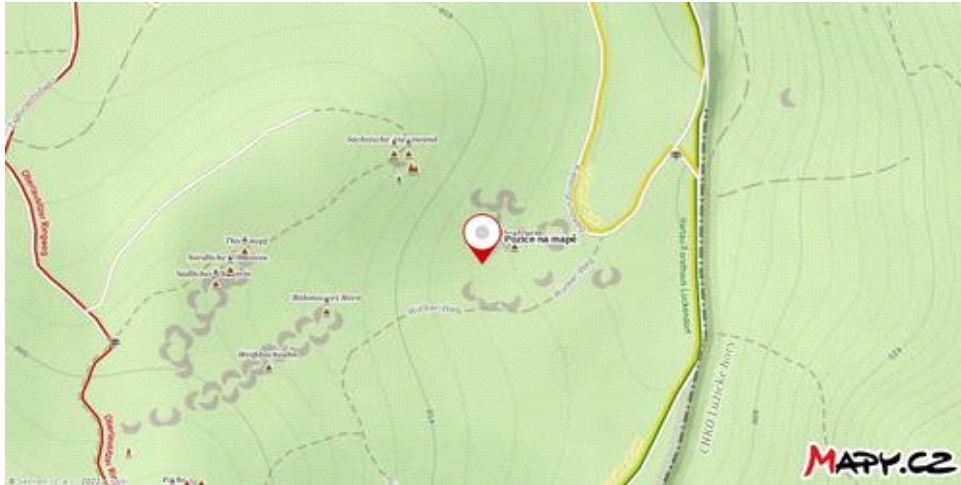
Místo nálezu: pole Český spád, lesní cesta Zadní-Rücker Weg, Poutní hora-Straßberg, Německo

Poznámka:

Na zobrazení pravděpodobně hlavy nějakého zvířete lze rozpoznat několik tváří. Význam rýh není jasný (asi dělící).



Obrázek č. 1



Obrázek č. 2

RYTINA Č. 354

Souřadnice:


50°50'2.245" severní šířky, 14°47'55.964" východní délky

50.8339569N, 14.7988789E

Místo nálezů: lesní cesta Ovál, pole Český spád, Poutní hora-Straßberg, Německo

Poznámka:

Na skále jsou patrné obličejové (nahore i sloupovité), a to v několika řadách pod sebou.



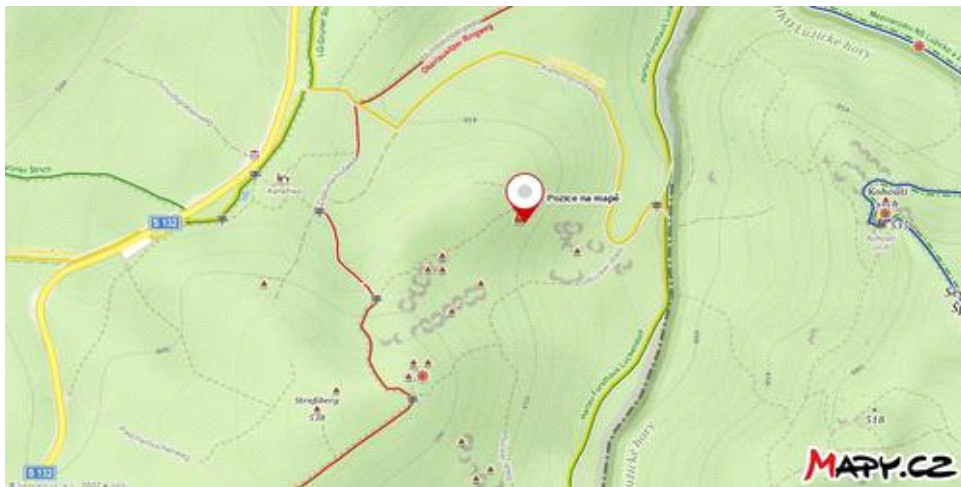
7

Obrázek č. 1/1



Obrázek č.1/2

50.8339339N, 14.7987650E



Obrázek č. 2

RYTINA Č. 355
PROSTÉ ZKŘÍŽENÍ Č. 105

Souřadnice:

50°49'9.624" severní šířky, 14°48'36.497" východní délky

50.8193400N, 14.8101381E

Místo nálezů: lesní cesta Nebeská, lesní rozcestí U hladkých skal

Poznámka:

Na skále lze rozpoznat několik tváří a také značku prostého zkřížení.



Obrázek č. 1



Obrázek č. 2

RYTINA Č. 356

PTÁK Č. 71

(strakapoud)

Souřadnice:

50°50'3.080" severní šířky, 14°47'56.386" východní délky

50.8341889N, 14.7989961E

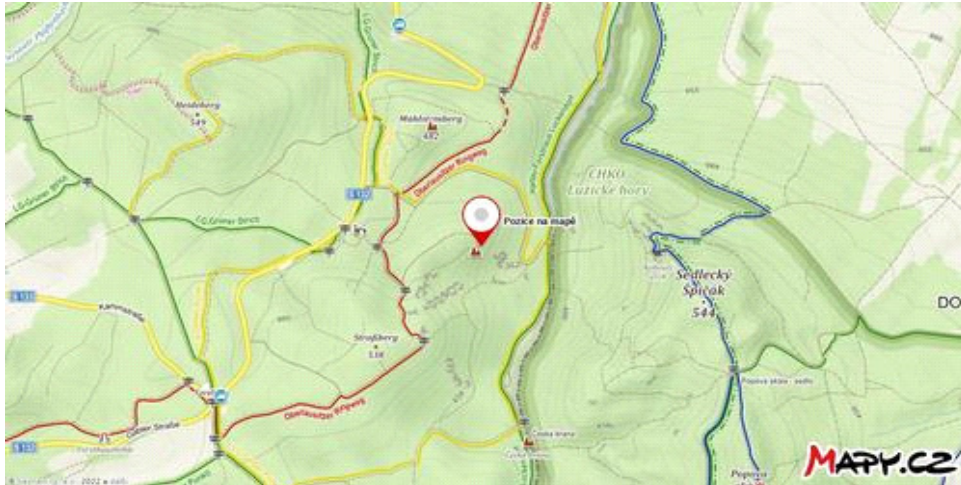
Místo nálezu: lesní cesta Ovál, pole Český spád, Poutní hora-Straßberg, Německo

Poznámka:

Na povrchu skal lze rozpoznat vyryté tváře včetně patrně zvířecí (na horní ploše prostřední skály v popředí podoba strakapouda či datla s čepičkou).



Obrázek č. 1



Obrázek č. 2

RYTINA Č. 357

PES Č. 30

Souřadnice:


50°48'59.753"N, 14°49'32.038"E

50.8165981N, 14.8255661E

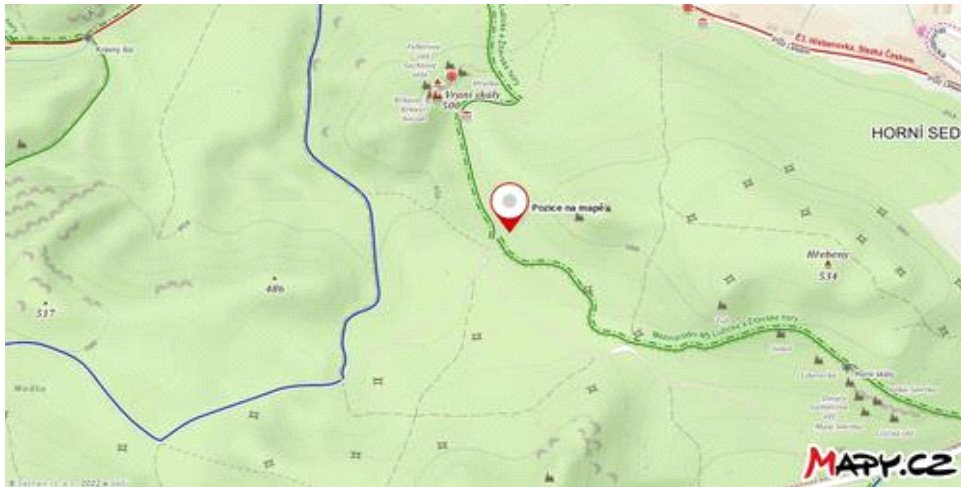
Místo nálezu: lesní cesta Zelená, hora Hřebeny (Horní skály)

Poznámka:

Na kameni lze rozpoznat kromě rytiny koně (dole) i několik dalších tváří.



Obrázek č. 1



Obrázek č. 2

RYTINA Č. 358

Souřadnice:

50°50'24.810" severní šířky, 14°47'41.266" východní délky

50.8402250N, 14.7947961E

Místo nálezů: Lěpkarjecká silnice-Lückendorfer Straße, Mlýnskokamenná hora-Mühlsteinberg, Německo

Poznámka:

Na kameni lze rozpoznat několik tváří.



Obrázek č. 1/1



Obrázek č. 1/2



Obrázek č. 2

RYTINA Č. 359

Souřadnice:

50°50'1.298" severní šířky, 14°47'49.931" východní délky

50.8336939N, 14.7972031E

Místo nálezů: lesní cesta Ovál, Poutní hora-Straßberg, Německo

Poznámka:

Na skále lze rozpoznat lze několik tváří.



Obrázek č. 1/1



Obrázek č. 1/2



Obrázek č. 2

RYTINA Č. 360

VELES Č. 14

Souřadnice:

50°50'0.496" severní šířky, 14°47'48.836" východní délky

50.8334711N, 14.7968989E

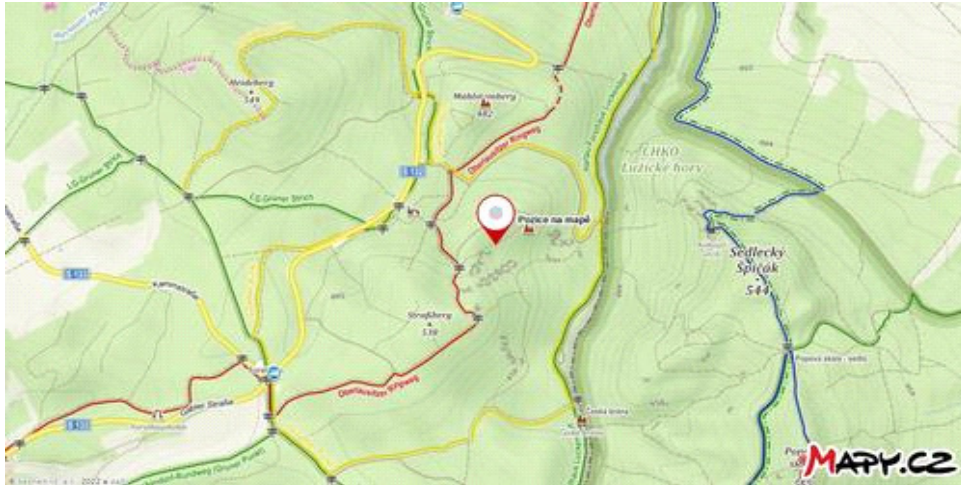
Místo nálezu: lesní cesta Ovál, Poutní hora-Straßberg, Německo

Poznámka:

Na kameni lze rozpoznat kromě velkotváře několik tváří dalších. S ohledem na výstupky na temeni by mohlo jít o ztvárnění boha Velese.



Obrázek č. 1



Obrázek č. 2

RYTINA Č. 361

Souřadnice:


50°50'0.575" severní šířky, 14°47'50.600" východní délky

50.8334931N, 14.7973889E

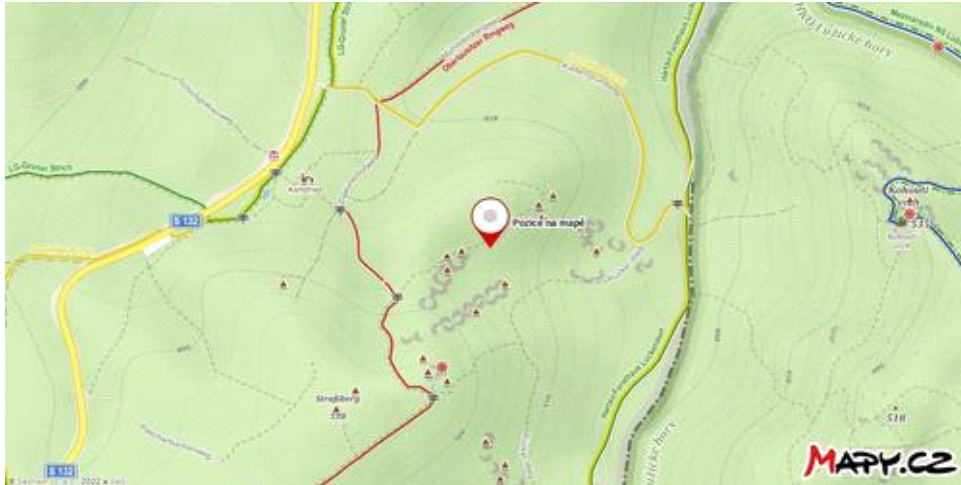
Místo nálezů: lesní cesta Ovál, Poutní hora-Straßberg, Německo

Poznámka:

Na kamenech lze rozpoznat několik tváří. Kámen jako celek (uprostřed) představuje nějaké zvíře (hlavu má vlevo – snad jde o ptáka).



Obrázek č. 1



Obrázek č. 2

RYTINA Č. 362

Souřadnice:

50°49'59.776" severní šířky, 14°47'57.768" východní délky

50.8332711N, 14.7993800E

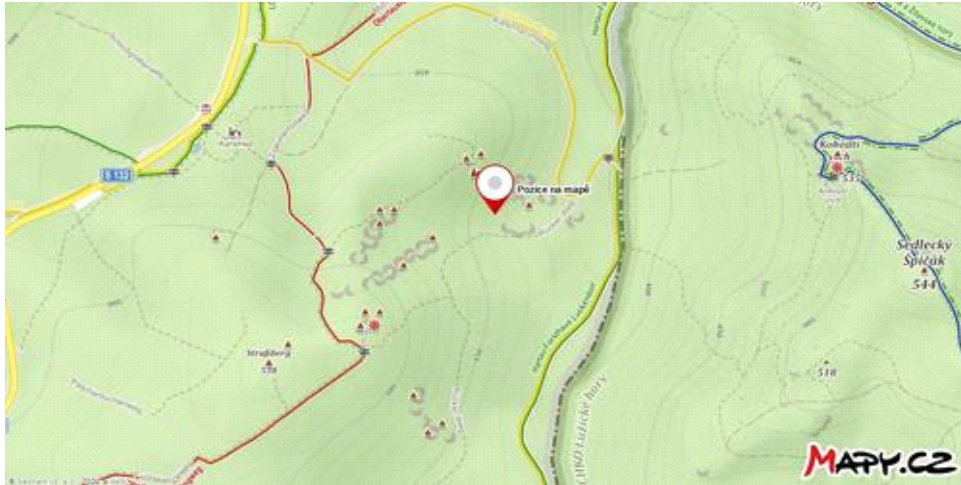
Místo nálezů: lesní cesta Zadní-Rücker Weg, Poutní hora-Straßberg, Německo

Poznámka:

Na kameni lze rozpoznat několik tváří a také jeden či dva odtokové žlábků.



Obrázek č. 1



Obrázek č. 2

RYTINA Č. 363

Souřadnice:

50°49'59.704" severní šířky, 14°47'55.615" východní délky

50.8332511N, 14.7987819E

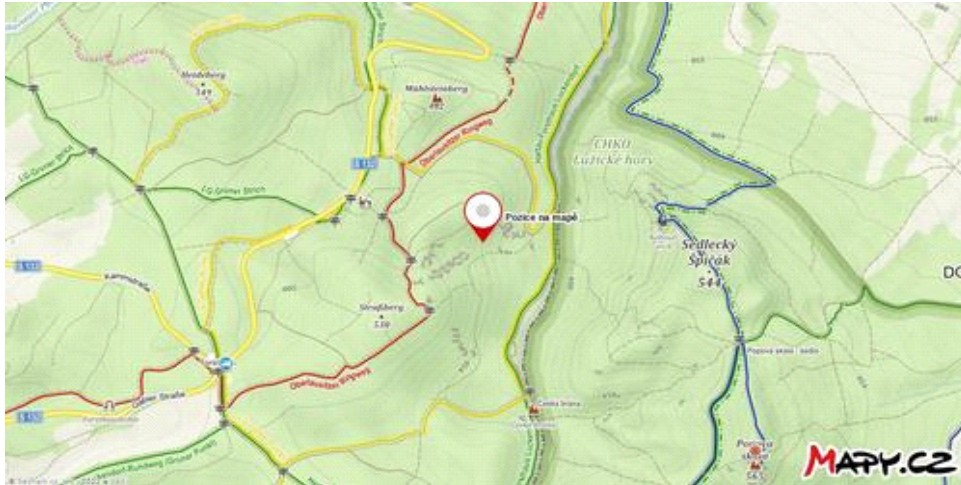
Místo nálezů: lesní cesta Zadní-Rücker Weg, Poutní hora-Straßberg, Německo

Poznámka:

Na kameni lze rozpoznat několik tváří.



Obrázek č. 1



Obrázek č. 2

RYTINA Č. 364

Souřadnice:


50°50'0.337" severní šířky, 14°47'55.806" východní délky

50.8334269N, 14.7988350E

Místo nálezů: lesní cesta Zadní-Rücker Weg, Poutní hora-Straßberg, Německo

Poznámka:

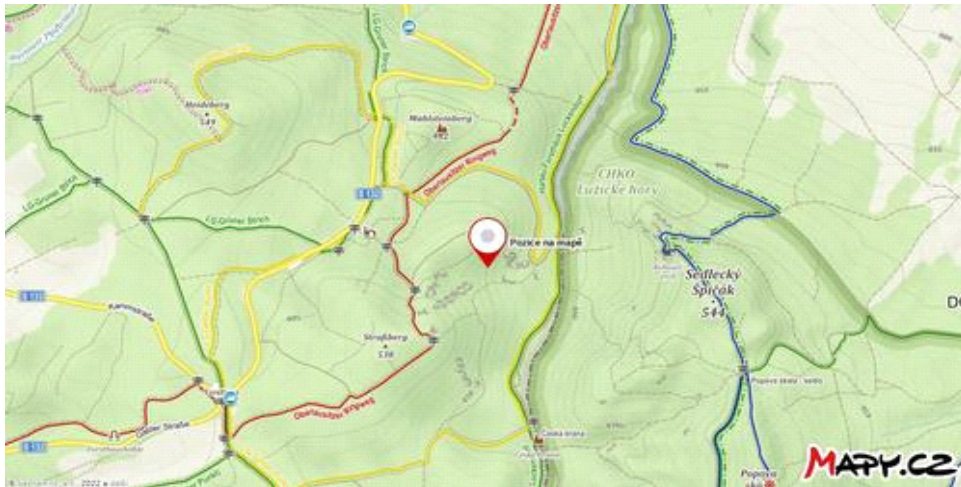
Na kameni v popředí lze rozpoznat několik tváří. Tváře jsou nejspíše i na kamenech v okolí.



Obrázek č. 1/1



Obrázek č. 1/2



Obrázek č. 2

RYTINA Č. 365

ŽELVA Č. 13

Souřadnice:

50°49'58.728" severní šířky, 14°47'58.344" východní délky

50.8329800N, 14.7995400E

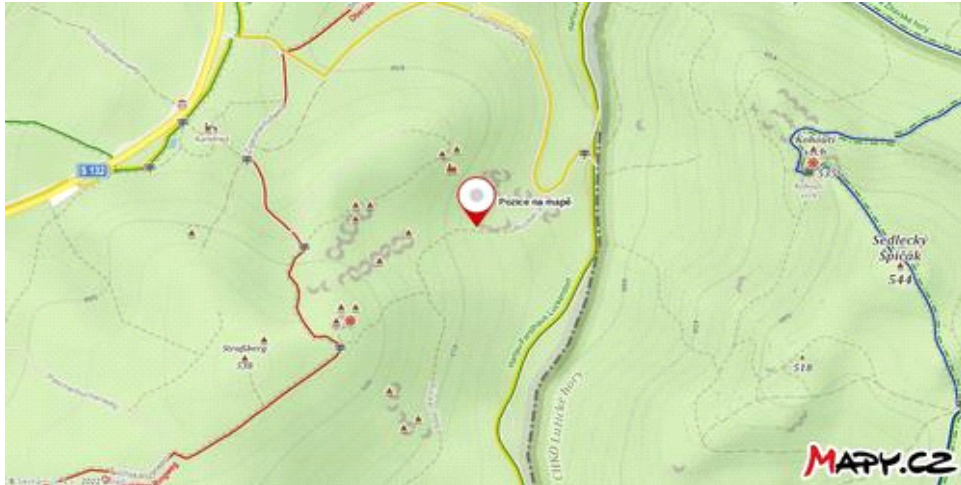
Místo nálezů: lesní cesta Zadní-Rücker Weg, Poutní hora-Straßberg, Německo

Poznámka:

Na kameni lze rozpoznat kromě obličejů i odtokový žlábek, který vede k ústům jedné tváře a zároveň je dělicí čarou, neboť celkově kámen připomíná sochu nějakého zvířete (želvu).



Obrázek č. 1



Obrázek č. 2

RYTINA Č. 366

TROJÚHELNÍK Č. 23

Souřadnice:

50°49'59.268" severní šířky, 14°47'59.370" východní délky

50.8331300N, 14.7998250E

Místo nálezů: lesní cesta Zadní-Rücker Weg, Poutní hora-Straßberg, Německo

Poznámka:

Na kameni lze rozpoznat tváře.



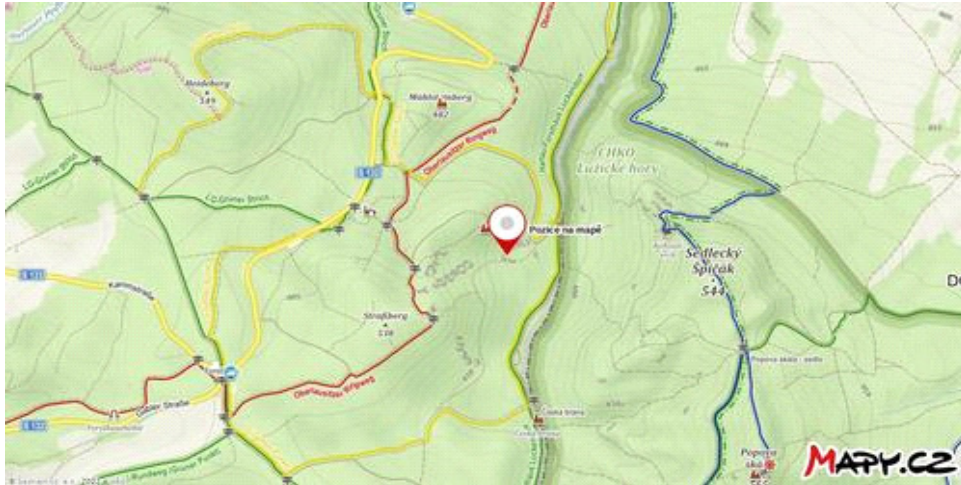
Obrázek č. 1/1



Obrázek č. 1/2



Obrázek č. 1/3



Obrázek č. 2

RYTINA Č. 367

Souřadnice:

50°50'45.233" severní šířky, 14°48'25.621" východní délky

50.8458981N, 14.8071169E

Místo nálezu: lesní cesta Příjemná (součást kamenné řady), Německo

Poznámka:

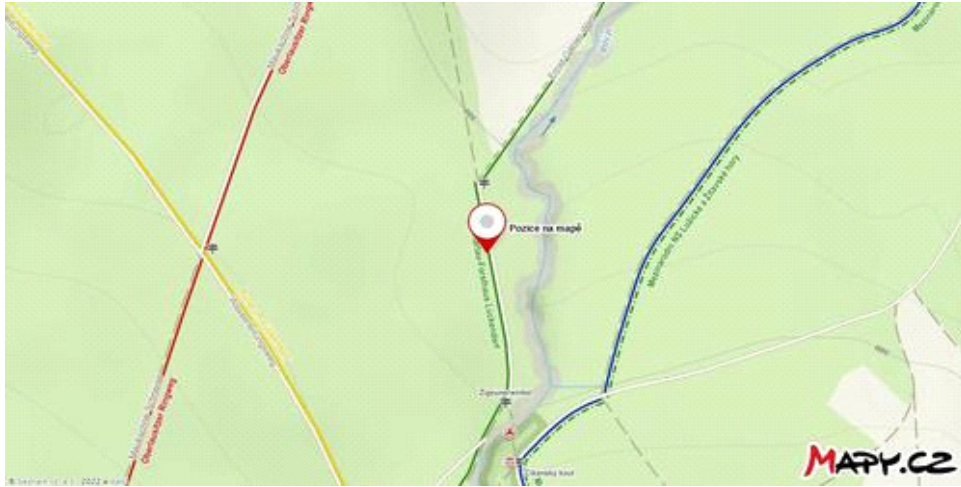
Na kameni lze rozpoznat několik tváří.



Obrázek č. 1



Obrázek č. 1



Obrázek č. 2

RYTINA Č. 369

Souřadnice:

50°50'43.616" severní šířky, 14°48'25.787" východní délky

50.8454489N, 14.8071631E

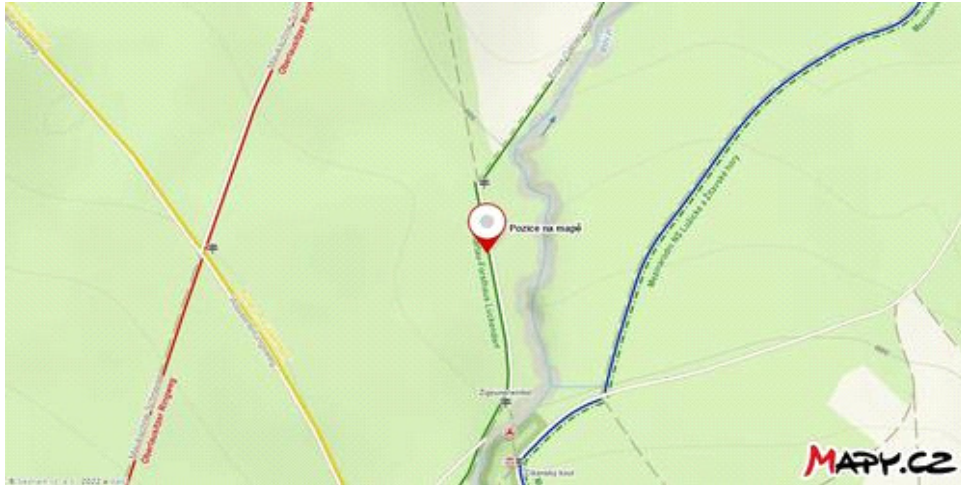
Místo nálezu: lesní cesta Příjemná (součást kamenné řady), Německo

Poznámka:

Na kameni lze rozpoznat několik i docela drobných tváří.



Obrázek č. 1



Obrázek č. 2

RYTINA Č. 370

Souřadnice:

50°50'43.238" severní šířky, 14°48'25.992" východní délky

50.8454489N, 14.8071631E

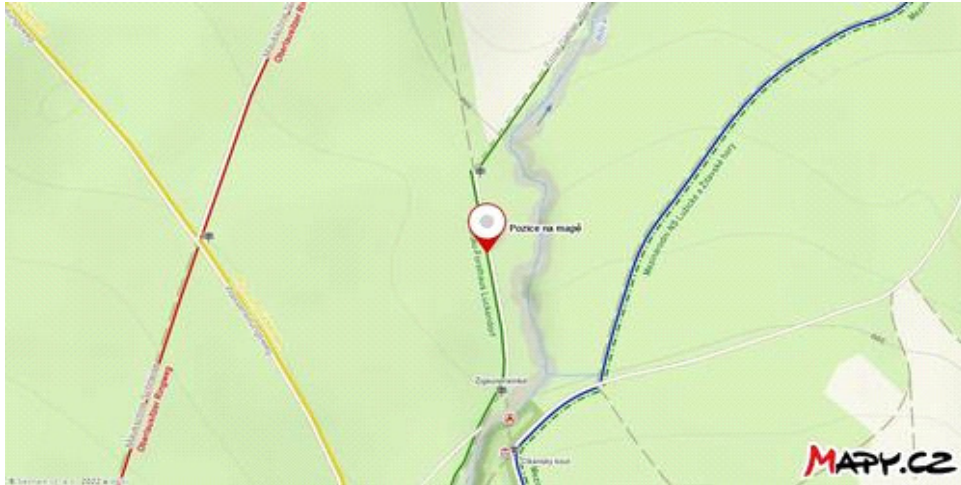
Místo nálezu: lesní cesta Příjemná (součást kamenné řady), Německo

Poznámka:

Na kameni lze rozpoznat několik tváří; kámen jako celek pravděpodobně představuje hlavu zvířete, snad medvěda.



Obrázek č. 1



Obrázek č. 2

RYTINA Č. 371

Souřadnice:

50°50'43.238" severní šířky, 14°48'25.992" východní délky

50.8453439N, 14.8072200E

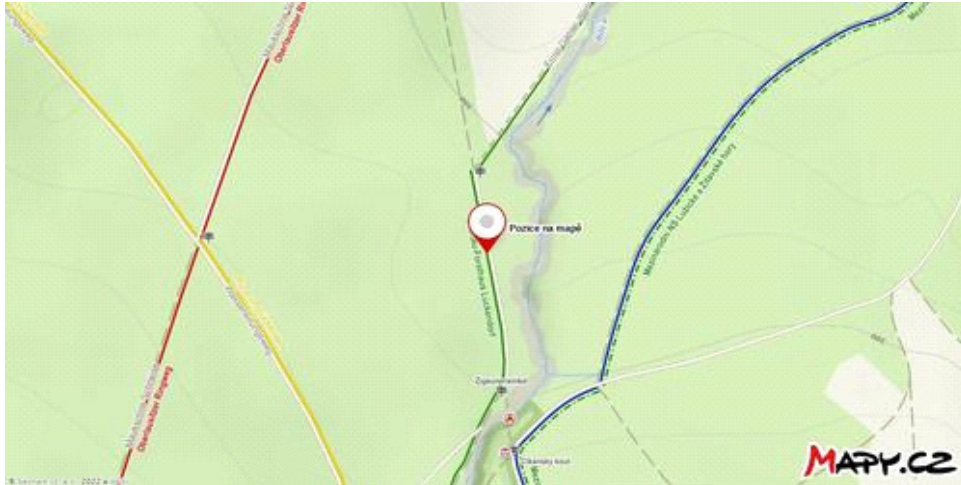
Místo nálezů: lesní cesta Příjemná (součást kamenné řady), Německo

Poznámka:

Na kameni lze rozpoznat několik tváří.



Obrázek č. 1



Obrázek č. 2

RYTINA Č. 372

50°50'43.868"N, 14°48'26.982"E

50.8455189N, 14.8074950E

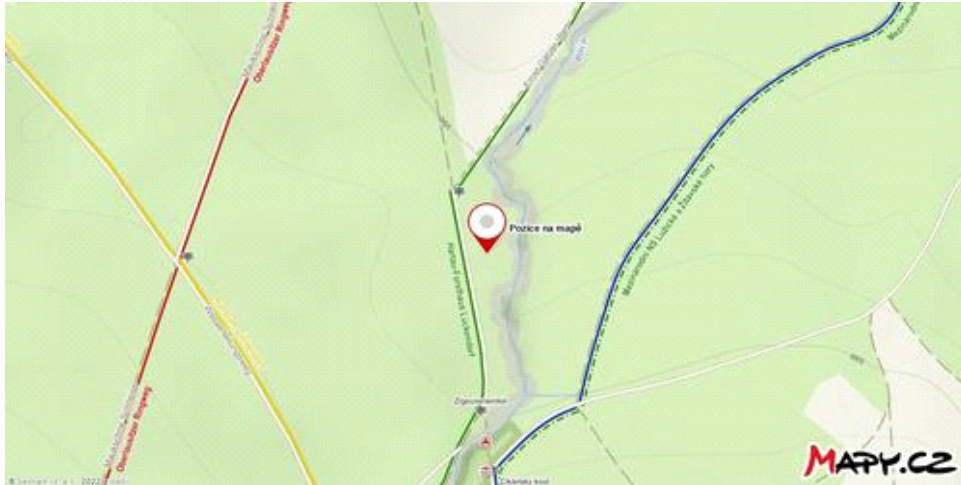
Místo nálezu: lesní cesta Příjemná (součást kamenné řady), Německo

Poznámka:

Hlavní z tvářů má oko vlevo pokryté mechem; ústa pak dole při zemi.



Obrázek č. 1



Obrázek č. 2

RYTINA Č. 373
PROSTÉ ZKŘÍŽENÍ Č. 174

Souřadnice:

50°50'43.152" severní šířky, 14°48'26.165" východní délky

50.8453200N, 14.8072681E

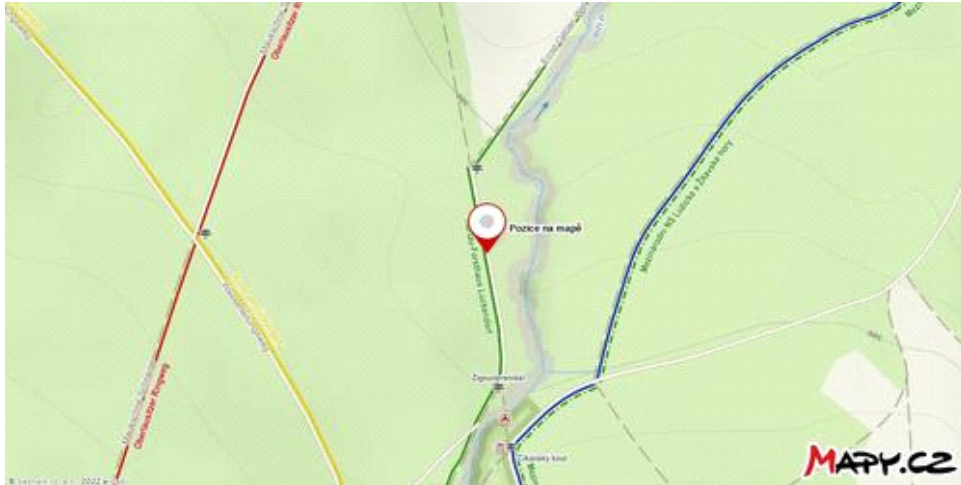
Místo nálezu: lesní cesta Příjemná (součást kamenné řady), Německo

Poznámka:

Na kameni lze rozpoznat několik drobných tváří a značku prostého zkrřížení. Kámen jako celek patrně představuje i zvířecí sochu s hlavou vlevo dole.



Obrázek č. 1



Obrázek č. 2

RYTINA Č. 374

Souřadnice:

50°50'43.238" severní šířky, 14°48'26.179" východní délky

50.8453439N, 14.8072719E

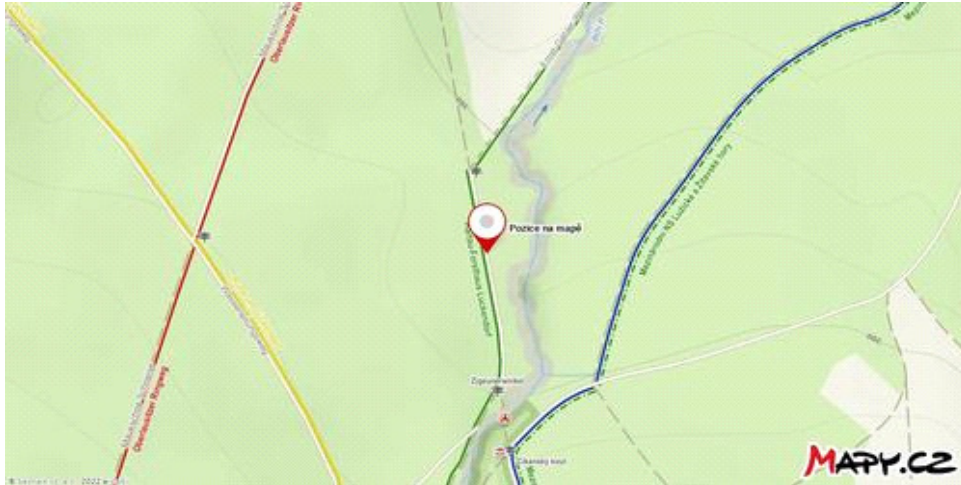
Místo nálezu: lesní cesta Příjemná (člen kamenné řady), Německo

Poznámka:

Na kameni lze rozeznat několik tváří.



Obrázek č. 1



Obrázek č. 2

RYTINA Č. 375

Souřadnice:

50°50'43.238" severní šířky, 14°48'26.179" východní délky

50.8453439N, 14.8072719E

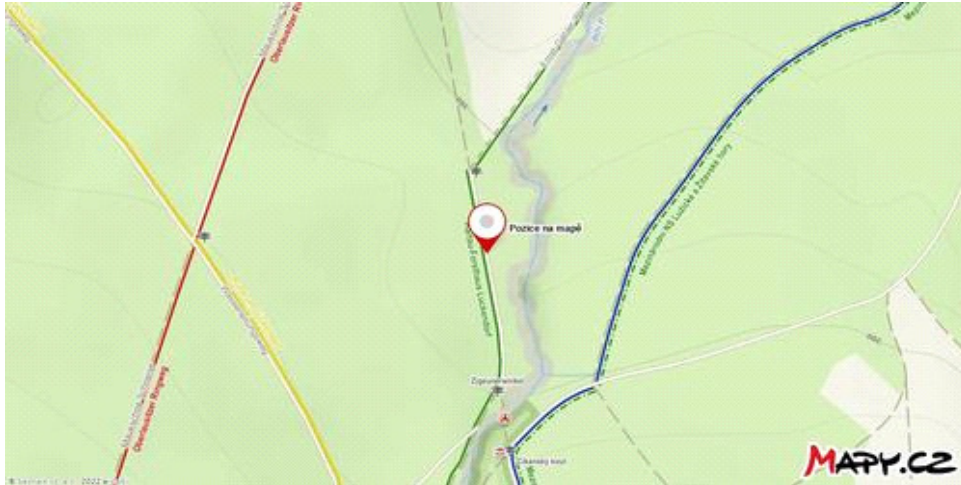
Místo nálezu: lesní cesta Příjemná (člen kamenné řady), Německo

Poznámka:

Na kameni lze rozpoznat několik tváří.



Obrázek č. 1



Obrázek č. 2

RYTINA Č. 376

Souřadnice:


50°49'59.995" severní šířky, 14°48'5.000" východní délky

50.8333319N, 14.8013889E

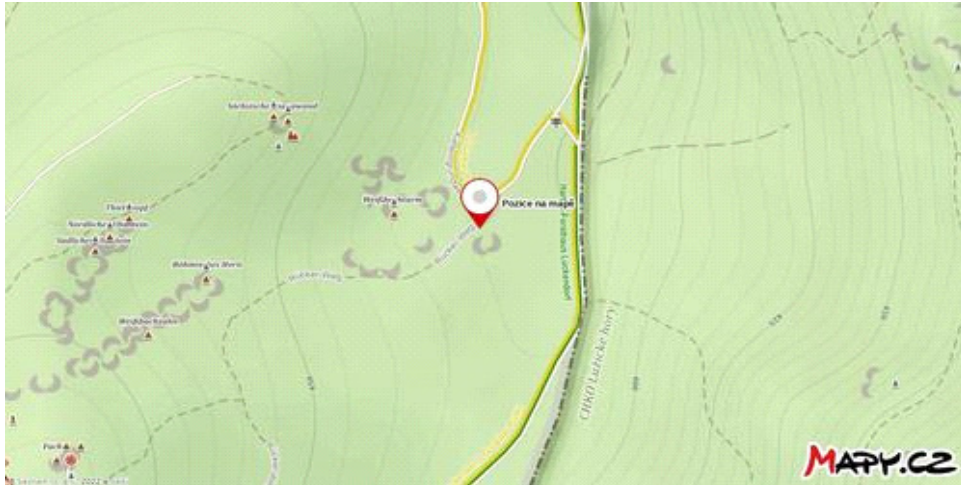
Místo nálezů: lesní cesta Zadní-Rücker Weg, Poutní hora-Straßberg, Německo

Poznámka:

Nejlépe patrná z tváří je baculatá s velkými ústy v levé části skály.



Obrázek č. 1



Obrázek č. 2

RYTINA Č. 377

PROSTÉ ZKŘÍŽENÍ Č. 104

SLUNEČNÍ KRUŽNICE Č. 15

Souřadnice:

50°49'56.651" severní šířky, 14°48'39.658" východní délky

50.8324031N, 14.8110161E

Místo nálezu: Lipový vrch, lesní cesta Vrcholová, hora Sedlecký Špičák

Poznámka:

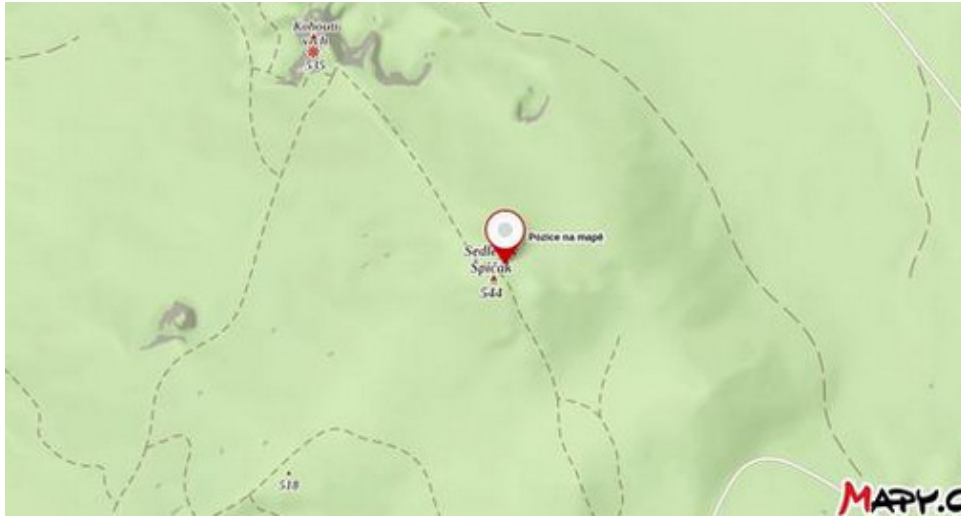
Kromě ústřední podobizny slunce lze rozpoznat ještě tváře další; značky prostého zkřížení jsou uprostřed kruhu.



Obrázek č. 1/1



Obrázek č. 1/2



Obrázek č. 2

RYTINA Č. 378

Souřadnice:

50°49'46.078" severní šířky, 14°49'7.288" východní délky

50.8294661N, 14.8186911E

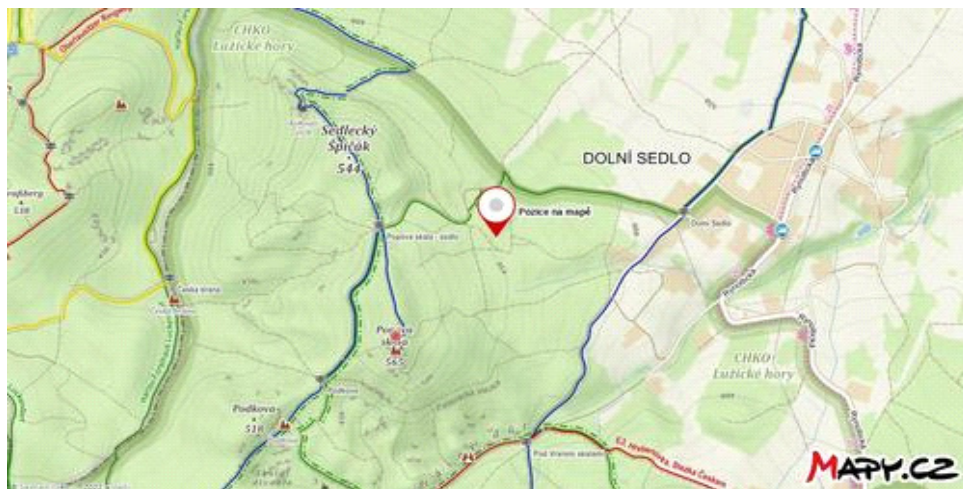
Místo nálezů: lesní cesta Styčná, Trojúhelník, Posvátná hora

Poznámka:

Na kameni lze rozpoznat několik tváří.



Obrázek č. 1



Obrázek č. 2

RYTINA Č. 379

Souřadnice:

50°49'59.657" severní šířky, 14°48'3.690" východní délky

50.8332381N, 14.8010250E

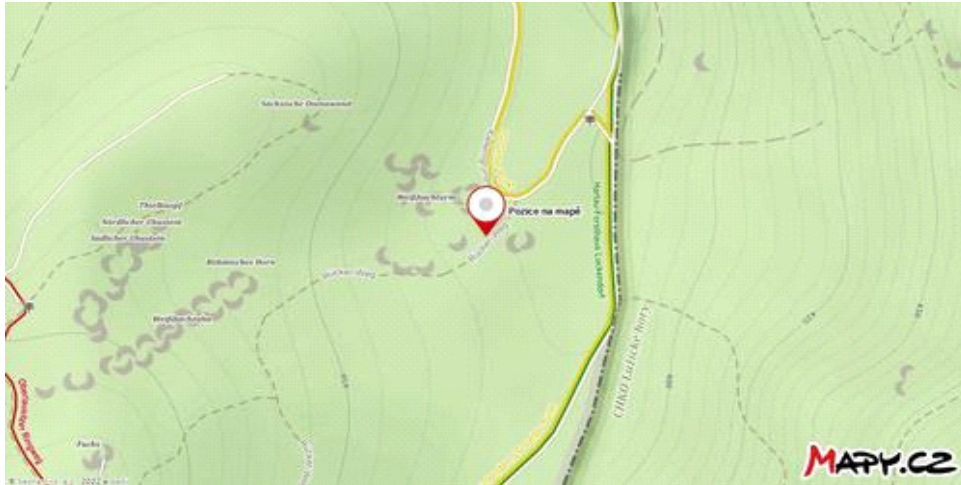
Místo nálezů: lesní cesta Zadní-Rücker Weg, okolí Bílopotoční věže-Weissbachturm, pole Český spád, Poutní hora-Straßberg, Německo

Poznámka:

Na kameni lze rozpoznat několik tváří; není jasné, co mají představovat dva vydřené pruhy – zda ústa, předěl či plochu pro další rytiny.



Obrázek č. 1



Obrázek č. 2

RYTINA Č. 380

Souřadnice:

50°49'59.657" severní šířky, 14°48'3.690" východní délky

50.8332381N, 14.8010250E

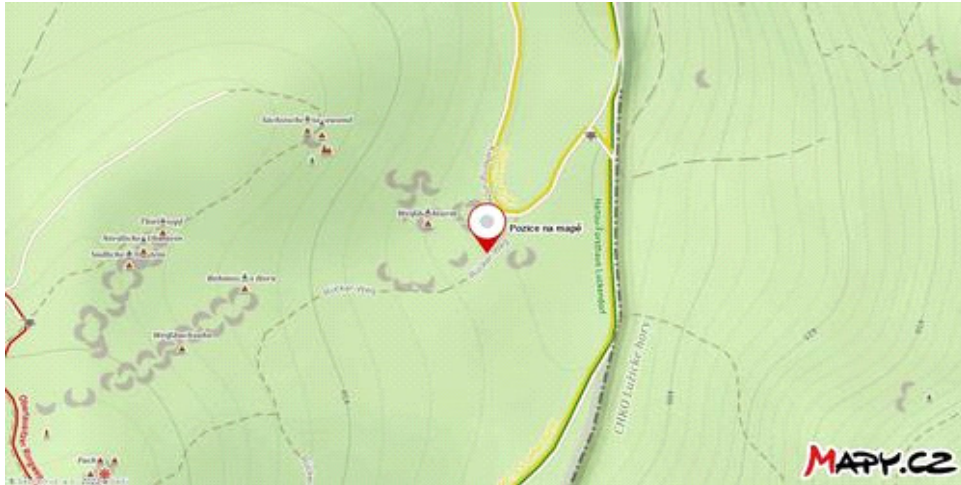
Místo nálezů: lesní cesta Zadní-Rücker Weg, okolí Bílopotoční věže-Weissbachturm, pole Český spád, Poutní hora-Straßberg, Německo

Poznámka:

Na skále lze rozpoznat několik tváří; vpravo je patrně velká ležící tvář.



Obrázek č. 1



Obrázek č. 2

RYTINA Č. 381

Souřadnice:

50°49'59.394" severní šířky, 14°48'3.550" východní délky

50.8331650N, 14.8009861E

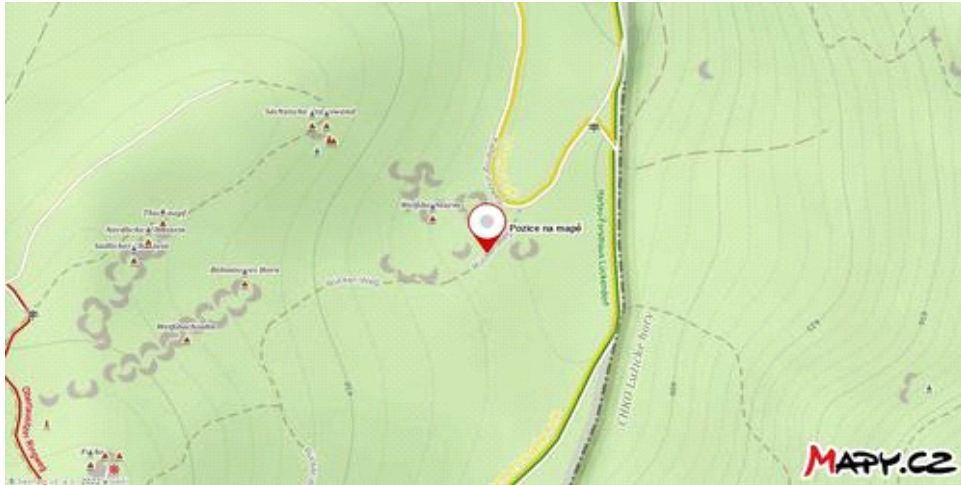
Místo nálezů: lesní cesta Zadní-Rücker Weg, okolí Bílopotoční věže-Weissbachturm, pole Český spád, Poutní hora-Straßberg, Německo

Poznámka:

Na kameni lze rozpoznat několik tváří; není jasné, co má představovat vydržený pruh – zda ústa, předěl či plochu pro další rytiny (viz též Rytina č. 379 v jejím blízkém sousedství).



Obrázek č. 1



Obrázek č. 2

RYTINA Č. 382

Souřadnice:


50°49'58.278" severní šířky, 14°48'2.786" východní délky

50.8328550N, 14.8007739E

Místo nálezů: lesní cesta Zadní-Rücker Weg, pole Český spád, Poutní hora-Straßberg, Německo

Poznámka:

Na skále lze rozpoznat několik tváří.



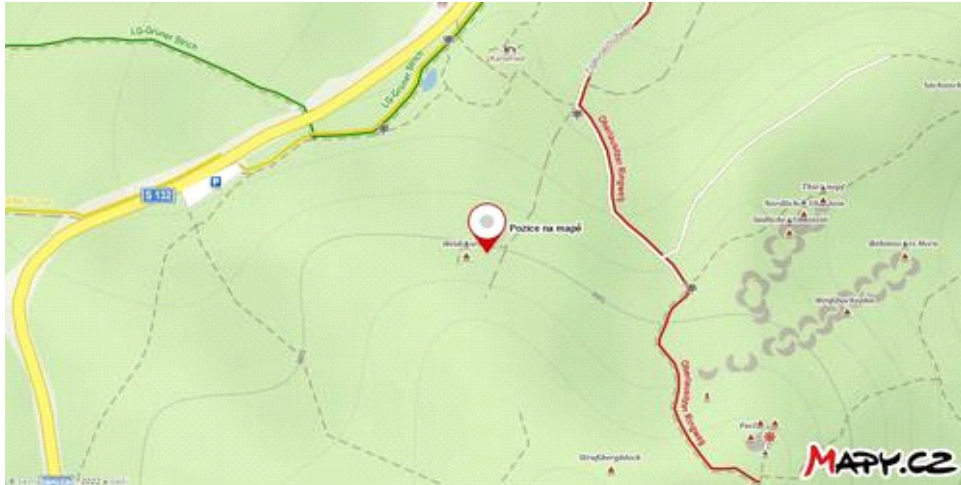
Obrázek č. 1/1



Obrázek č. 1/2



Obrázek č. 1



Obrázek č. 2

RYTINA Č. 384

Souřadnice:

50°49'58.562"N, 14°47'31.877"E

50.8329339 severní šířky, 14.7921881 východní délky

Místo nálezu: lesní cesta K Soudnímu dvoru-Gerichtshofweg, Německo

Poznámka:

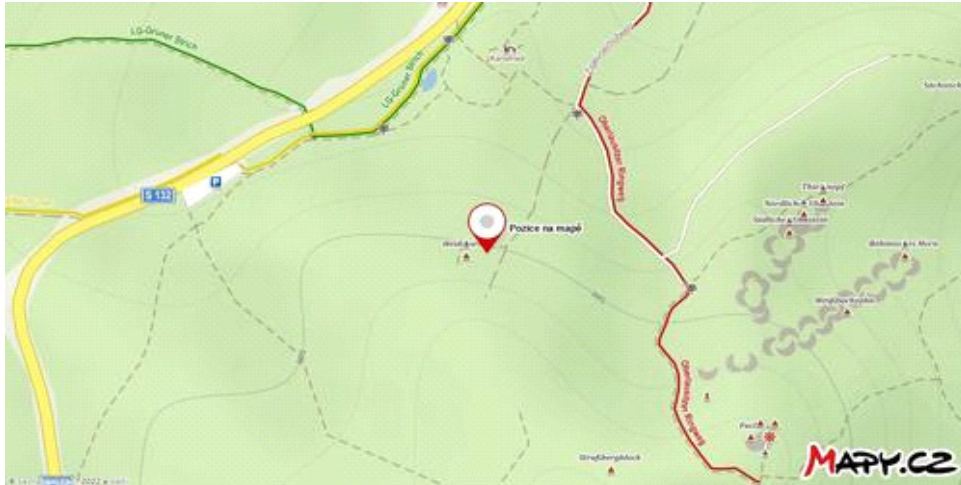
Na kameni lze rozpoznat několik tváří a také odtokový žlábek.



Obrázek č. 1/1



Obrázek č. 1/2



Obrázek č. 2

RYTINA Č. 385

Souřadnice:

50°49'56.564" severní šířky, 14°48'2.473" východní délky

50.8323789N, 14.8006869E

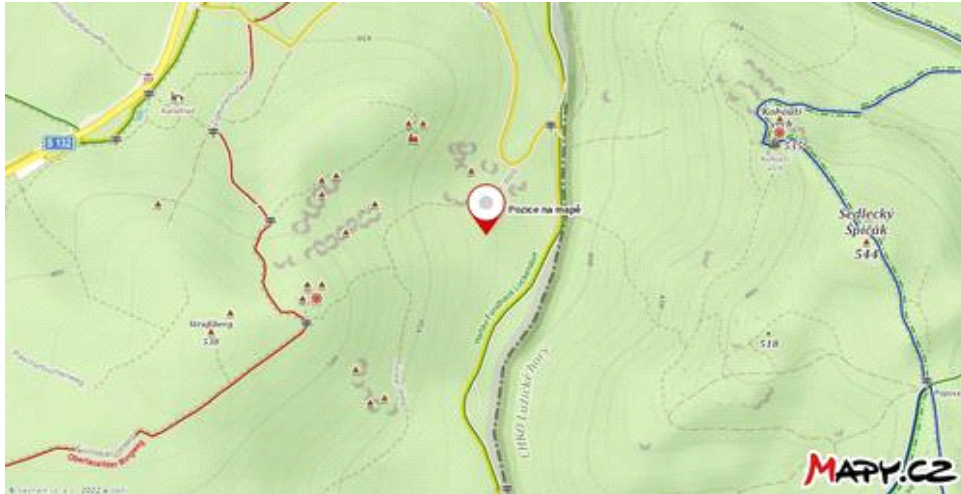
lesní cesta Zadní-Rücker Weg, pole Český spád, Poutní hora-Straßberg, Německo

Poznámka:

Na kamenech lze rozpoznat několik tváří.



Obrázek č. 1



Obrázek č. 2

RYTINA Č. 386

Souřadnice:

50°49'57.666" severní šířky, 14°48'0.634" východní délky

50.8326850N, 14.8001761E

lesní cesta Zadní-Rücker Weg, pole Český spád, Poutní hora-Straßberg, Německo

Poznámka:

Na skále lze rozpoznat několik tváří.



Obrázek č. 1

